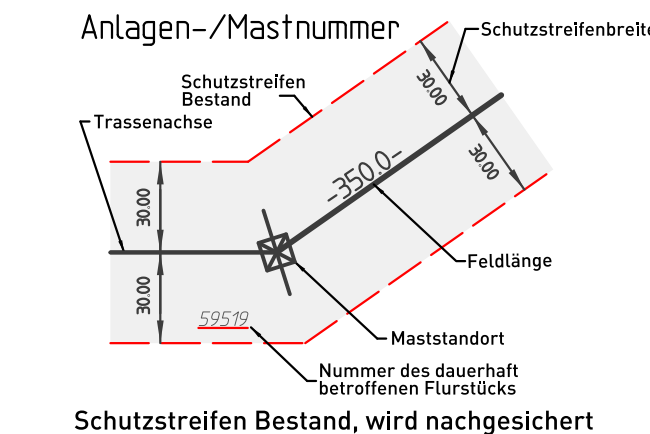


| Index   | Blattnummer | Datum      | Änderung  |
|---------|-------------|------------|---|
| Rev.0.1 | RP21        | 18.04.2023 | Zuwegungen an örtliche Gegebenheiten angepasst<br>betroffene Flurstücke:<br>Neuluftheim: 4530<br>Altlußheim: 8383, 8390, 8418 |








Landkreis Karlsruhe  
Gemeinde Oberhausen-Rheinhausen  
Gemarkung Rheinhausen

Landkreis Rhein-Neckar-Kreis  
Gemeinde Altlußheim  
Gemarkung Altlußheim



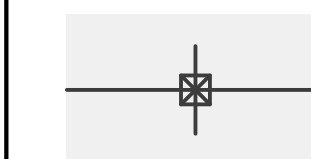
Schutzstreifen Bestand, wird nachgesichert

Leitungen:

- |   |  |
|---|--|
|  | Bestand  |
|  | Neubau Vorhaben  |
|  | Rückbau  |
|  | Neubau Vorhaben<br>in bestehender Trasse<br>(Rückbau + Neubau)       |
|  | Zubeseilung<br>auf bestehender Anlage                                |
|  | Neubau Folgemaßnahmen  |
|  | Neubau Folgemaßnahmen<br>in bestehender Trasse<br>(Rückbau + Neubau) |






Fremdleitungen sind nachrichtlich geführt.  
Es besteht keine Gewähr auf Lage und Vollständigkeit.

dauerhafte Flächeninanspruchnahme:



Maststandort und

temporäre Flächeninanspruchnahme:

- |   |                                |
|---|--------------------------------|
|    | Arbeitsflächen für Provisorien |
|    | Arbeitsflächen                 |
|   | Zuwegungen                     |
|  | Gerüste                        |
|  | Gerüstnetze                    |

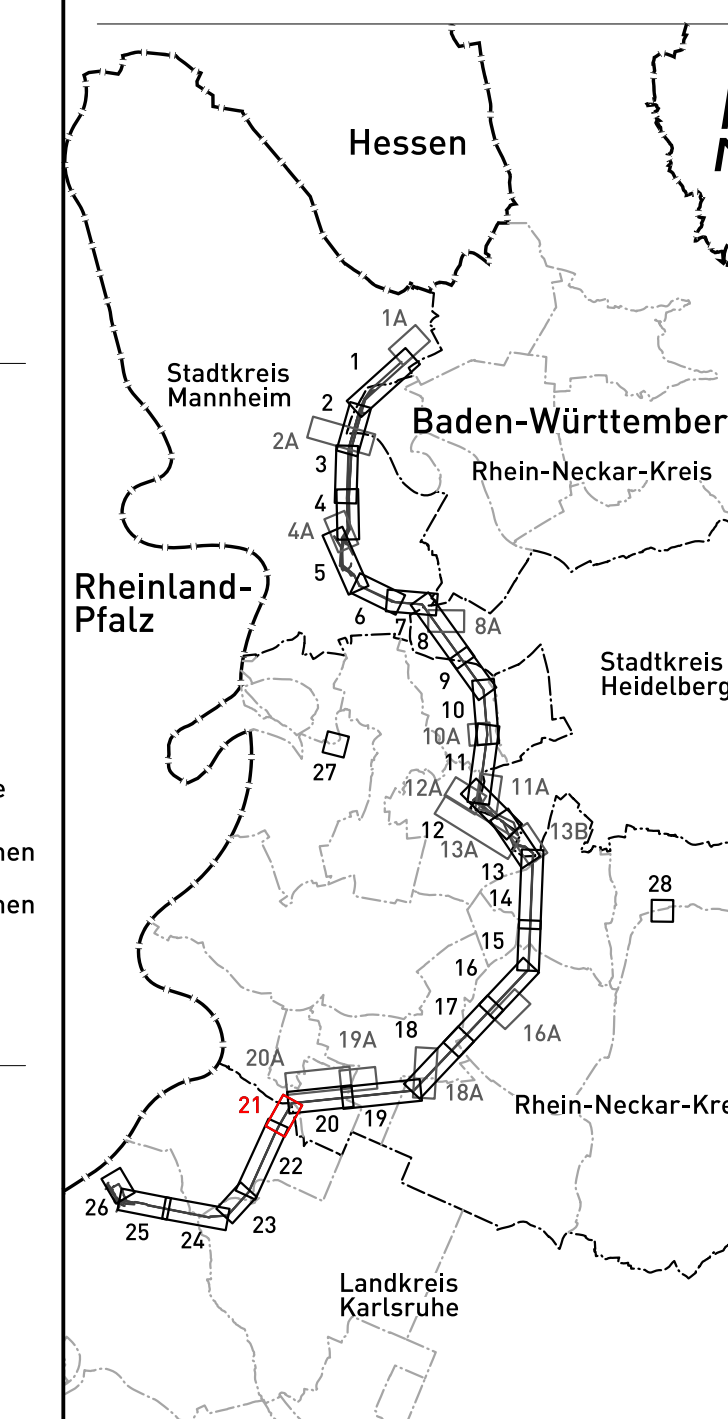
Eintragungen in diesem Farbton

### 1. Deckblattänderung / Flächen Neu

Eintragungen in diesem Farbton

ehemaliger Planungsstand / Fläche entfällt

## Blattschnittübersicht



Grenzen:

- |                         |                         |
|-------------------------|-------------------------|
| _____                   | Flurstücksgrenze        |
| -----                   | Gemarkungsgrenze        |
| - . - . - . - . - . - . | Gemeindegrenze          |
| -----                   | Kreisgrenze             |
|                         | Regierungsbezirksgrenze |
|                         | Bundeslandgrenze        |

Geobasisdaten ©Landesamt für Geoinformation und Landentwicklung  
Baden-Württemberg, [www.lgl-bw.de](http://www.lgl-bw.de).

TransnetBW GmbH

TRANSNET BW

## Höchstspannungsleitung Osterath – Philippsburg

## Vorhaben 2 BBPLG („Ultrahnet“)

### Abschnitt B1 (Pkt. Wallstadt - Konverter Philippsburg)

## Rechtserwerbsplan zur 1. Deckblattänderung

für die Genehmigung

von Mast 7570/022 bis Mast 7570/025

| Gemarkung/Flur | Gemeinde               | Landkreis          |
|----------------|------------------------|--------------------|
| Rheinhausen    | Oberhausen-Rheinhausen | Karlsruhe          |
| Neulußheim     | Neulußheim             | Rhein-Neckar-Kreis |
| Altlußheim     | Altlußheim             | Rhein-Neckar-Kreis |
|                |                        |                    |
|                |                        |                    |

## Genehmigungsunterlage

### Register 8.3

Genehmigungsbehörde:

|       |       |          |       |           |         |         |   |
|-------|-------|----------|-------|-----------|---------|---------|---|
| -     | -     | -        | -     | -         | -       | -       | - |
| -     | -     | -        | -     | -         | -       | -       | - |
| -     | -     | -        | -     | -         | -       | -       | - |
| -     | -     | -        | -     | -         | -       | -       | - |
| -     | -     | -        | -     | -         | -       | -       | - |
| -     | -     | -        | -     | -         | -       | -       | - |
| -     | -     | -        | -     | -         | -       | -       | - |
| -     | -     | -        | -     | -         | -       | -       | - |
| -     | -     | -        | -     | -         | -       | -       | - |
| a     | -     | -        | -     | -         | -       | -       | - |
| Index | Datum | Änderung | Firma | Bearbeit. | Geprüft | Freige. |   |



LTB Leitungsbau GmbH  
BA Mannheim

TransnetBW GmbH  
Osloer Straße 15-17  
70173 Stuttgart

Stuttgart, den 05.06.2023

|              |                |       |                               |                  |
|--------------|----------------|-------|-------------------------------|------------------|
|              | Datum          | Name  | Stuttgart, den 05.06.2023     |                  |
| Bearbeitet:  | 22.04.2020     | Hahl  |                               |                  |
| Geprüft:     | 22.02.2021     | Käuff | Maßstab der Längen: 1 : 2.500 | Blatt: 21 von 28 |
| Freigabe:    | 26.02.2021     | Käuff | Maßstab der Höhen: - - -      |                  |
| Zeichn.-Nr.: | LTB L65 20 213 |       | Stand: 05.06.2023             | Anlage: 7570     |